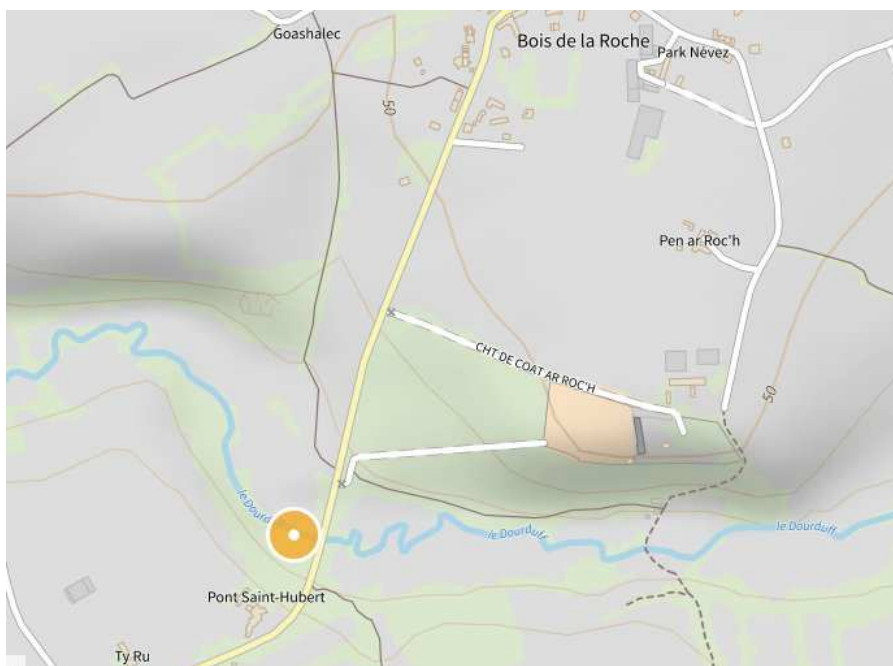
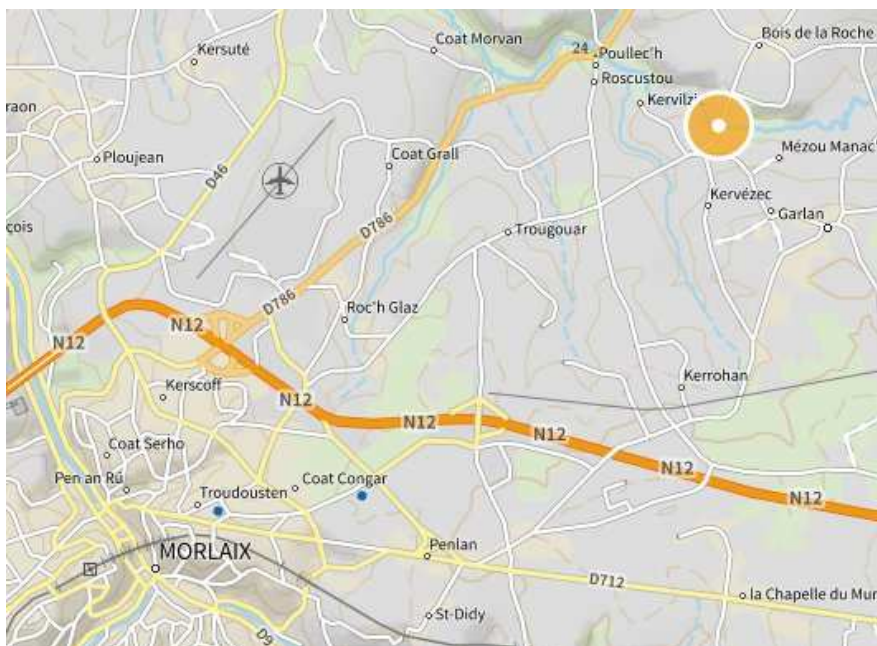
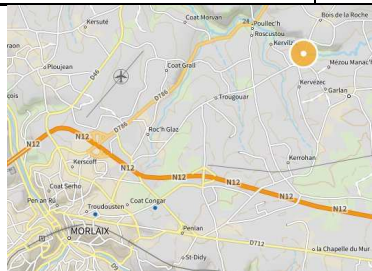



48° 36' 29.61" N  
3° 46' 7.15" W  
48.608223° / -3.768655°

# Le Bois de la Roche Pont St Hubert à GARLAN

## DOURDUFF



Lieu de la mesure (Avec précision du lieu de jaugeage pour BAREME)	Matériel utilisé	Echelle en m
---	------------------	--------------

	<p>Jaugeages basses eaux, Sous la passerelle</p>	<p><b>Micro-Perche</b></p>	<p><b>&lt; 0.50</b></p>
---	--	----------------------------	-------------------------

	<p>Jaugeages moyennes eaux et hautes eaux depuis la passerelle</p>	<p><b>ADCP</b></p>	<p><b>&gt; 0.50</b></p>
--	--	--------------------	-------------------------

	<p><b>emplacement de jaugeage</b></p> <p><b>Accès depuis le stationnement</b></p>	
---	--	--