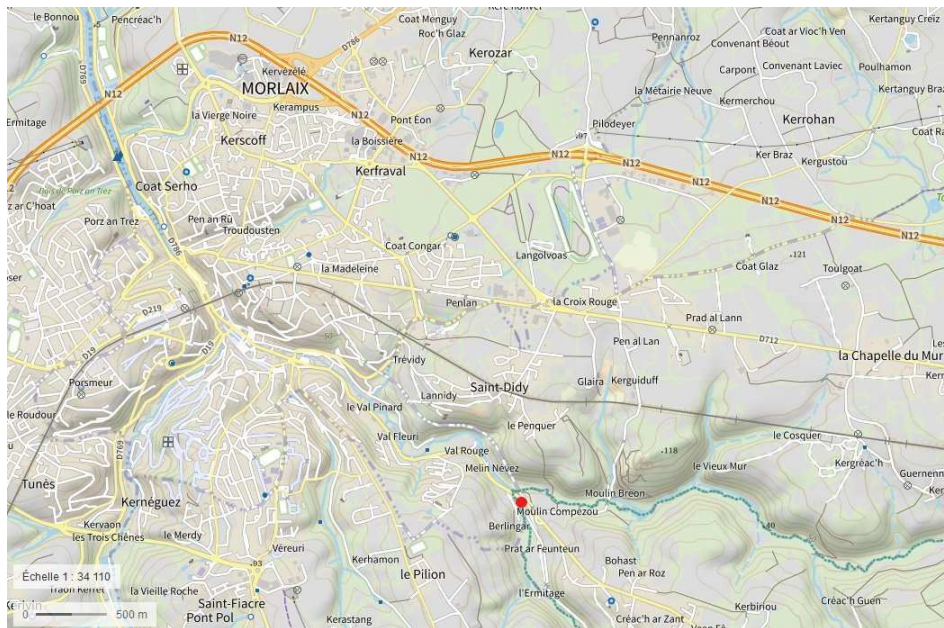





48° 34' 0.3" N 3° 48' 1.15" W 48.566748° / -3.800316°	BERLINGAR PLOUGONVEN	JARLOT
---	---------------------------------	---------------



<p style="text-align: center;">Lieu de la mesure (Avec précision du lieu de jaugeage pour BAREME)</p>	<p style="text-align: center;">Matériel utilisé</p>	<p style="text-align: center;">Echelle en m</p>	
	<p style="text-align: center;">Sur radier</p>	<p style="text-align: center;">Micro-Perche</p>	<p style="text-align: center;">< 0,30</p>
	<p style="text-align: center;">Jaugeages hautes eaux En amont du pont à l'aide d'une perche</p>	<p style="text-align: center;">ADCP</p>	<p style="text-align: center;">> 0,30</p>
	<p style="text-align: center;">emplacements des jaugeages</p> <p style="text-align: center;">stationnement</p>	