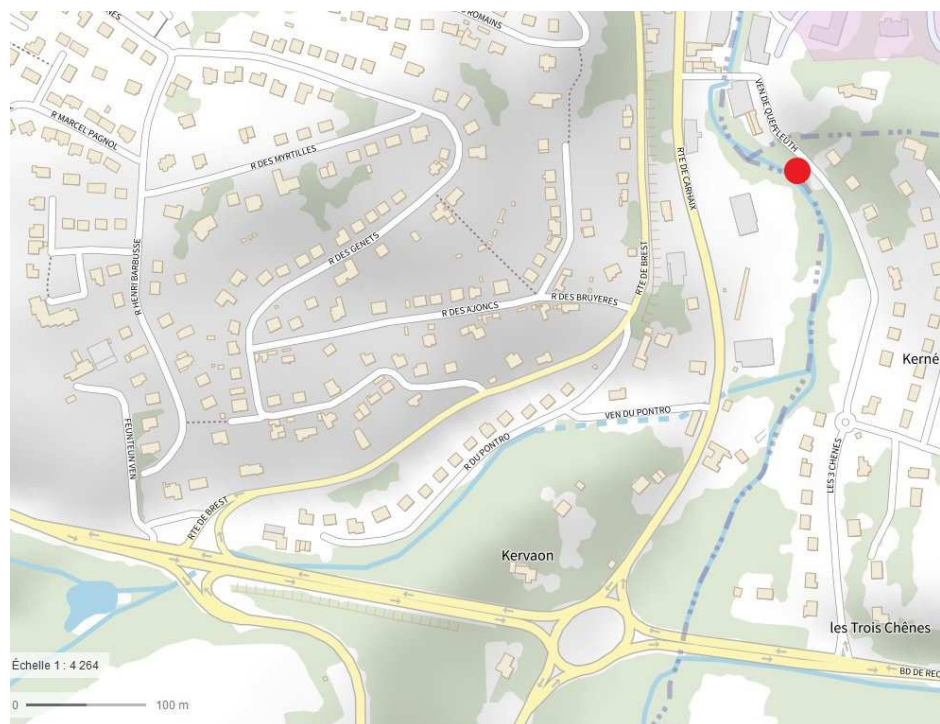
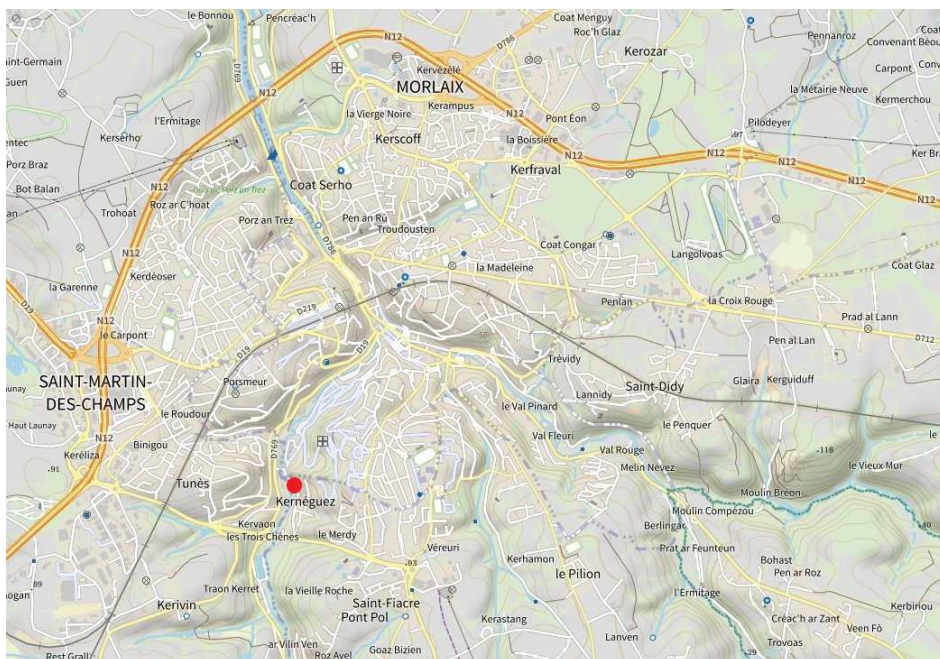




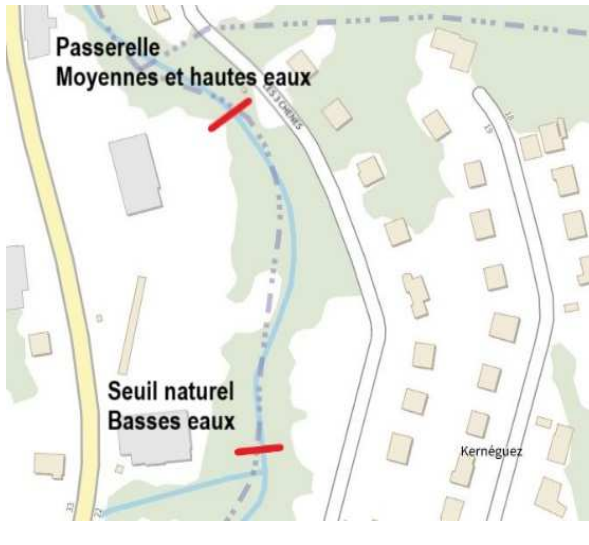
48° 34' 3.93" N 3° 50' 11.07" W 48.567749° / -3.836436°	<h1>Les Trois Chênes Plourin Lès Morlaix</h1>	<h1>QUEFFLEUTH</h1>
---	---	---------------------



<p style="text-align: center;">Lieu de la mesure (Avec précision du lieu de jaugeage pour BAREME)</p>	<p style="text-align: center;">Matériel utilisé</p>	<p style="text-align: center;">Echelle en m</p>
--	---	---

	<p style="text-align: center;">Jaugeages basses eaux 150 m amont station</p> <p style="text-align: center;">!</p> <p>Seuil fortement impacté par les crues Embâcles fréquents dans passe à poissons sur déversoir</p>	<p style="text-align: center;">Micro-Perche</p>	<p style="text-align: center;">< 0,50</p>
---	--	--	---

	<p style="text-align: center;">Depuis la passerelle Jaugeages moyennes et hautes eaux</p>	<p style="text-align: center;">ADCP</p>	<p style="text-align: center;">> 0.50</p>
--	---	--	---

	<p style="text-align: center;">Synthèse des emplacements de jaugeages</p> <p style="text-align: center;">stationnement</p>	
--	--	--