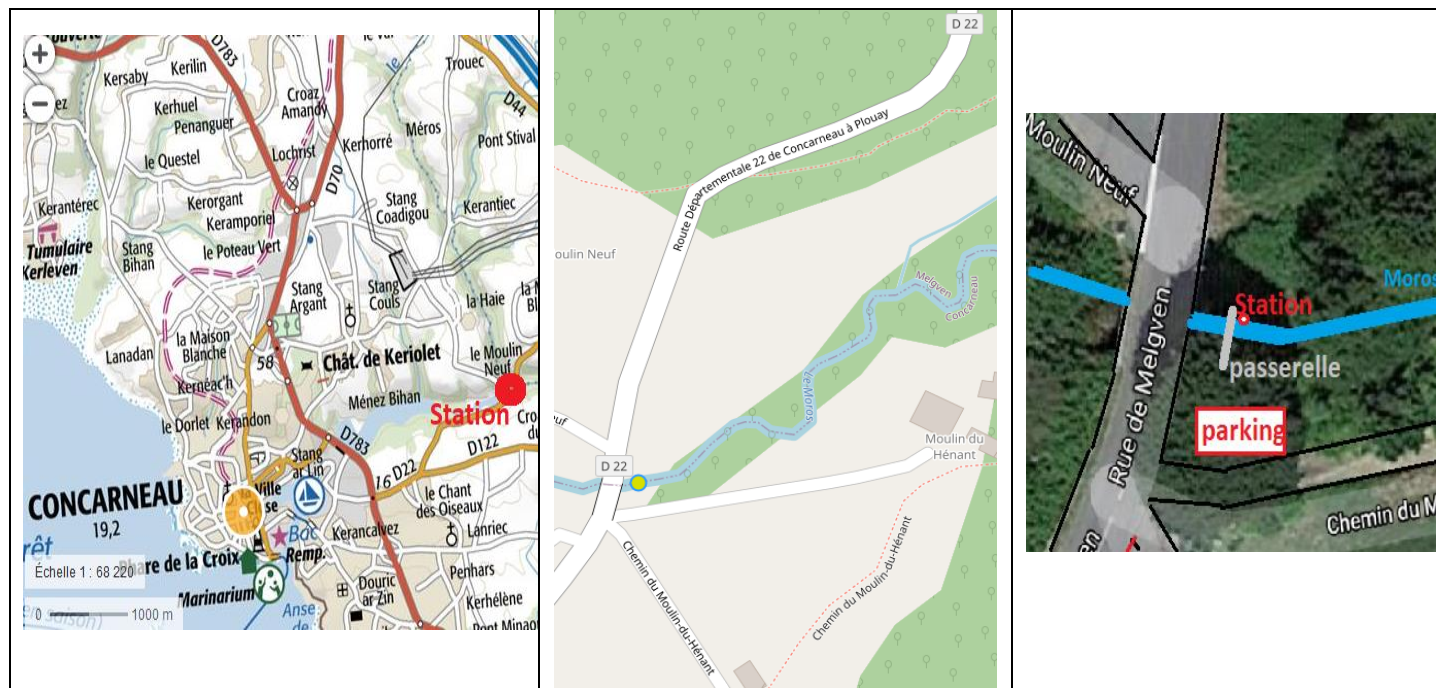




<p>47° 53' 01.4" N 3° 52' 30.9" W 47.88378 ° / -3.87530 °</p>	<p>MELGVEN pont D22</p>	<p>MOROS</p>
---	-----------------------------	--------------





<p>Lieu de la mesure (Avec précision du lieu de jaugeage pour BAREME)</p>	<p>Matériel utilisé</p>	<p>Echelle en m</p>
---	-------------------------	---------------------

	<p>Jaugeages basses eaux et moyenne eaux. De 15 et 30m amont station</p>	<p>micro-perche</p>	<p>&lt; 0.60 m</p>
--	--	---------------------	--------------------

	<p>Sous la passerelle.</p>	<p>ADCP mais qu'avec le Riverpro (vitesse élevée)</p>	<p>&lt;0.60 m</p>
--	----------------------------	---	-------------------

	<p>Derrière le pont de la D22.</p>	<p>ADCP mais qu'avec le Riverpro pas de jaugeage fait sur ce site faire attention à la végétation dans le canal.</p>	<p>&lt;0.60 m</p>
---	------------------------------------	--	-------------------

	<p>Emplacements des jaugeages</p> <p>Stationnement</p>	
--	--	---