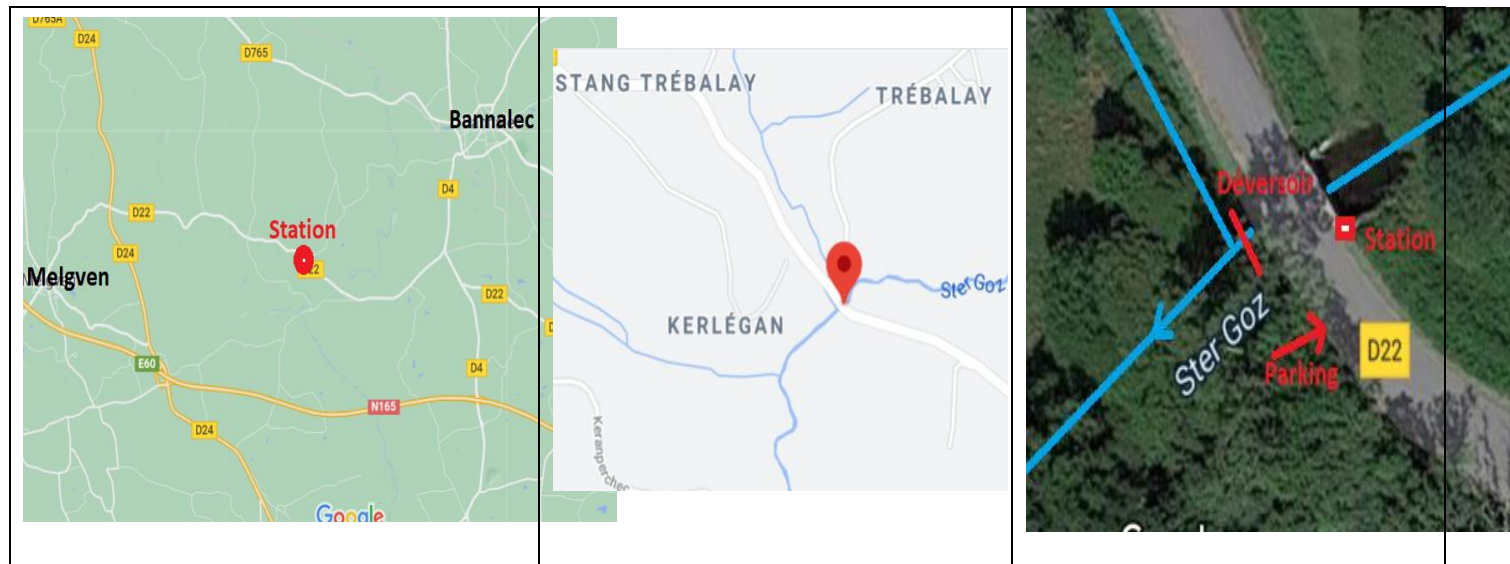





<p>47° 90' 27.6" N 3° 45' 06.3" W 47.907661 ° / -3.751741 °</p>	<p>Pont D22 BANNALEC</p>	<p>STERGOZ</p>
---	------------------------------	----------------



<p>Lieu de la mesure (Avec précision du lieu de jaugeage pour BAREME)</p>	<p>Matériel utilisé</p>	<p>Echelle en m</p>
---	-------------------------	---------------------

	<p>Jaugeages basses eaux 50m amont station</p>	<p>microperche</p>	<p>< 0.40 m</p>
--	--	--------------------	--------------------

	<p>Jaugeages moyennes et hautes eaux en tyrolienne 2 m amont pont.</p>	<p>ADCP</p>	<p>>0.40 m</p>
---	---	--------------------	--------------------------

	<p>Emplacements des jaugeages</p> <p>Stationnement</p>	
---	---	--