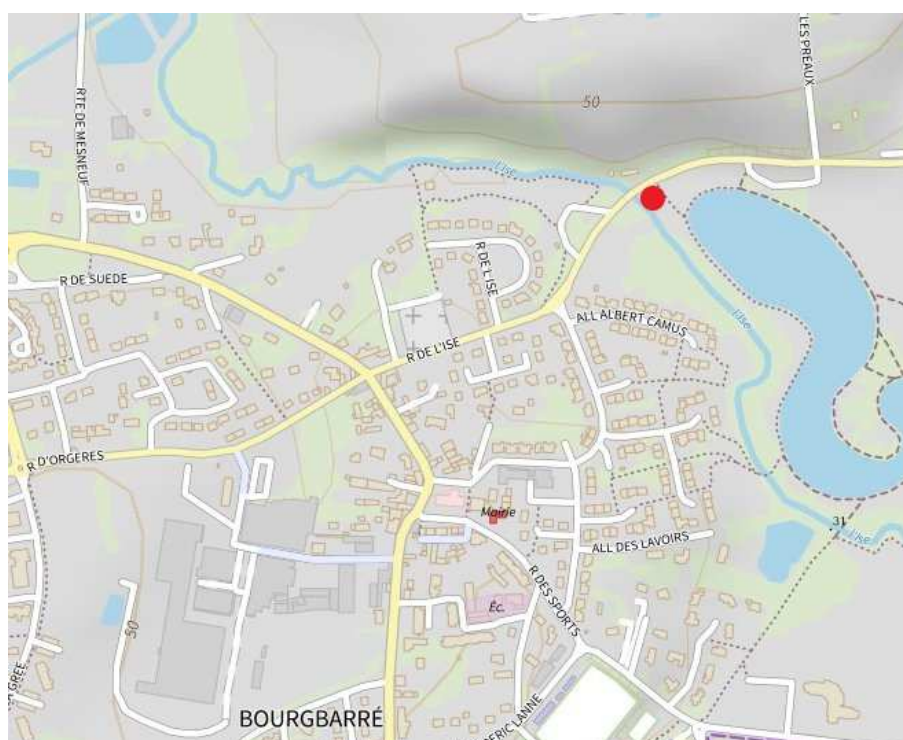
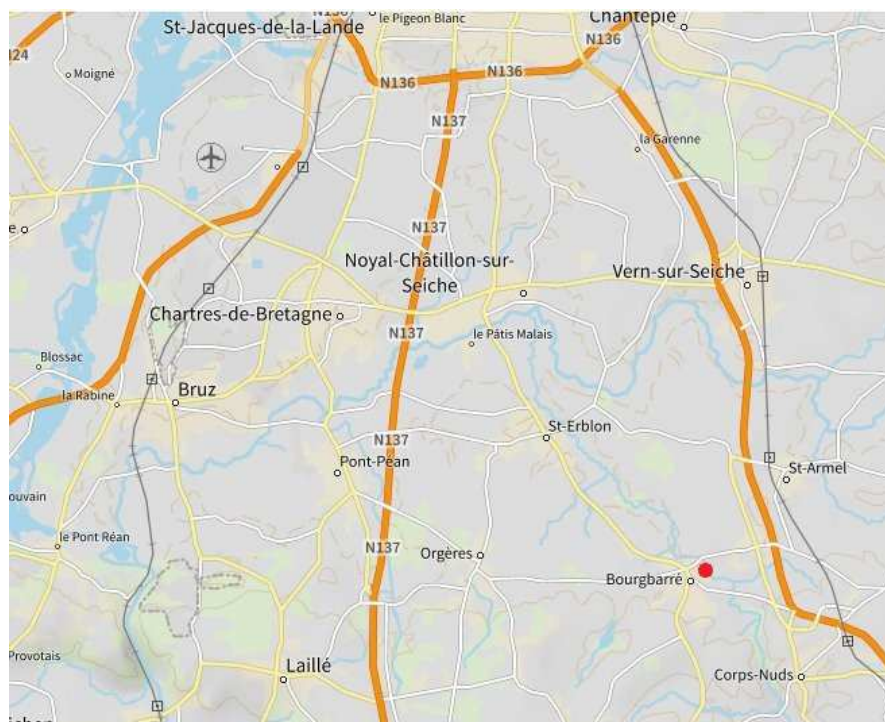
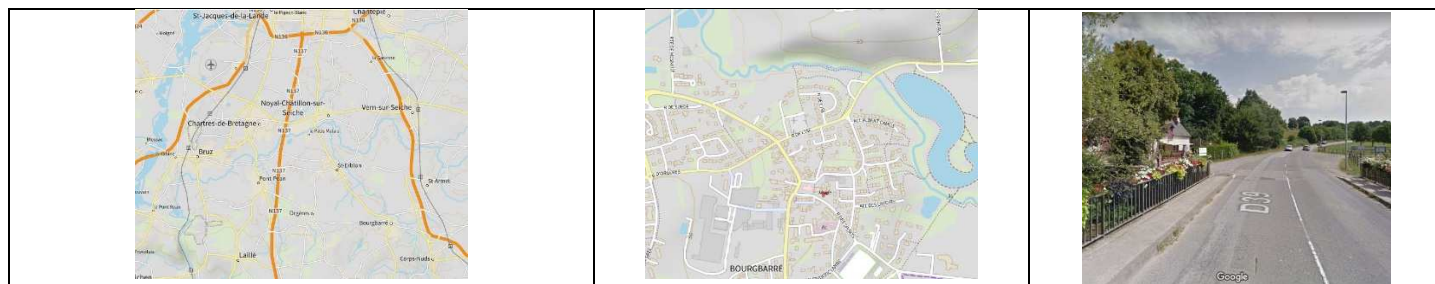


Mise à jour le 12/08/2020

Code station J7474010



<p>47° 59' 54.12" N 1° 36' 42.99" W 47.998379° / -1.611937°</p>	<p>Bourgbarré 5 rue de l'étang</p>	<p>ISE</p>
---	---	------------



Lieu de la mesure (Avec précision du lieu de jaugeage pour BAREME)	Matériel utilisé	Echelle en m
---	------------------	--------------

	<p>Jaugeages basses eaux 15 m aval déversoir</p>	<p>Micro-Perche</p>	<p>< 0,40</p>
---	--	----------------------------	-------------------------

	<p>Jaugeages hautes eaux En amont du pont</p>	<p>ADCP</p>	<p>> 0,40</p>
--	---	--------------------	-------------------------

	<p>emplacements des jaugeages</p> <p>stationnement</p>	
---	--	---