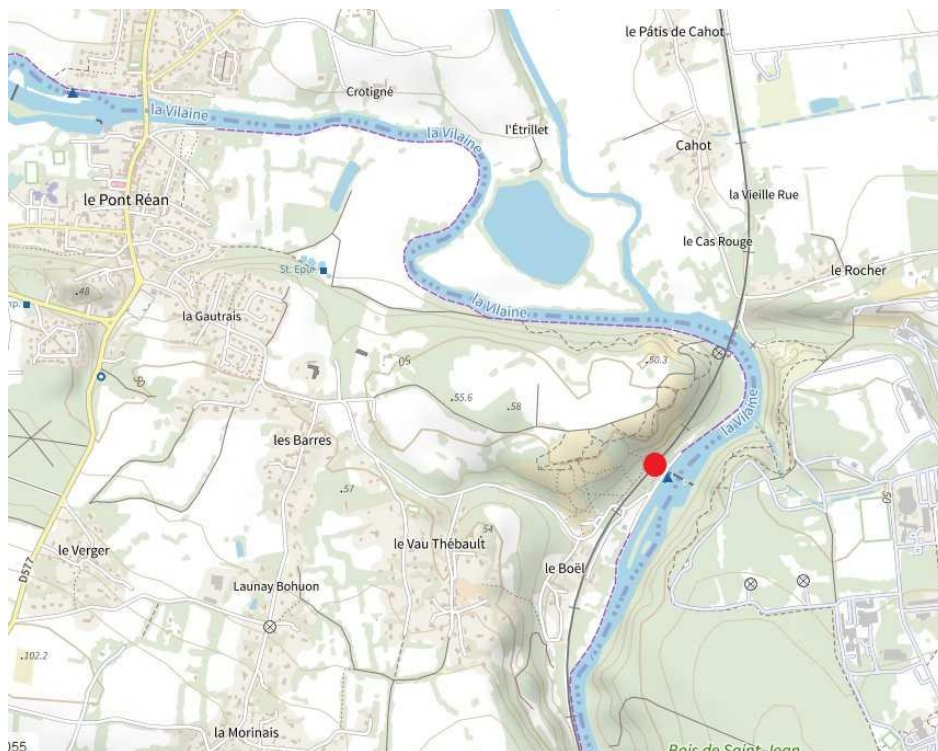



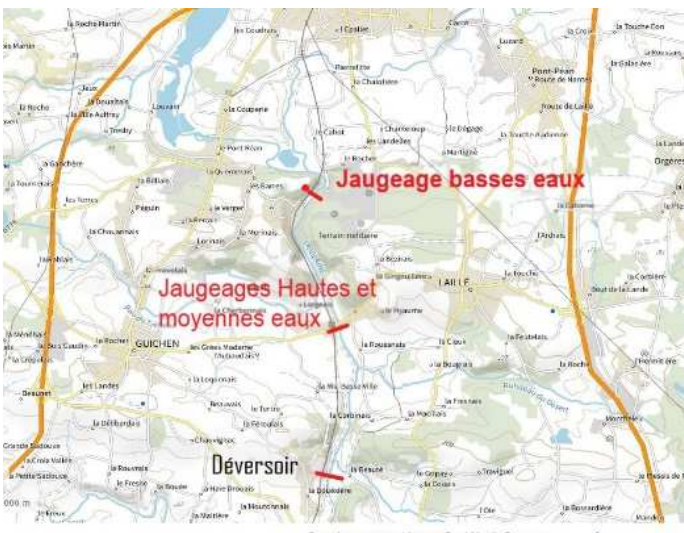

<p>47° 59' 35.23" N 1° 45' 18" W 47.993173° / -1.754965°</p>	<p>Boël Pont Péan</p>	<p>VILAINE</p>
--	---	-----------------------



Lieu de la mesure (Avec précision du lieu de jaugeage pour BAREME)	Matériel utilisé	Echelle en m
---	------------------	--------------

	<p>Jaugeages basses eaux Au niveau de la station Tyrolienne entre ile et RG</p>	<p>ADCP Float tube</p>	<p>< 0.30</p>
---	---	--	-------------------------

	<p>Jaugeages hautes et moyennes eaux à l'aval depuis le pont</p>	<p>ADCP</p>	<p>> 0.30</p>
--	--	--------------------	-------------------------

	<p>Emplacements des jaugeages</p> <p>Jaugeages float tube</p>	
--	---	---