




<p>47° 47' 13.0" N 2°25' 25.7" W 47.786938 ° / -2.423791 °</p>	<p>Pont D776 SAINT MARCEL</p>	<p>CLAIE</p>
------------------------------------------------------------------------	-----------------------------------	--------------



<p>Lieu de la mesure (Avec précision du lieu de jaugeage pour BAREME)</p>	<p>Matériel utilisé</p>	<p>Echelle en m</p>
-------------------------------------------------------------------------------	-------------------------	---------------------

	<p>Jaugeages basses eaux 500m aval station, 20m amont seuil moulin de Mocpaix</p>	<p>ADCP</p>	<p>< 0.50 m</p>
--	-------------------------------------------------------------------------------------------	-------------	--------------------

 <p>NEOVISION POWERED BY NUBIA</p>	<p>Jaugeages moyennes et hautes eaux Aval pont en tyrolienne pour la sécurité</p>	<p>ADCP</p>	<p>>0.50 m</p>
------------------------------------------------------------------------------------------------------------------------	-----------------------------------------------------------------------------------------------------	--------------------	--------------------------

 <p>ME et HE</p> <p>BE</p>	<p>Emplacements des jaugeages</p> <p>Stationnement</p>	
-------------------------------------------------------------------------------------------------------------	----------------------------------------------------------------------	--------------------------------------------------------------------------------------